




Expediente de evaluación: 043-2023-DEAM-EAF

Código de acción: 0001-8-2023-416

Distrito	Ancón	Provincia	Lima	Departamento	Lima
Fotografía 1 PML-AS-2A					
Fecha: 03/08/2023					
Hora: 14:00					
Coordenadas UTM - WGS 84 – Zona 18L					
Este (m): 260527					
Norte (m): 8698323					
Altitud (m.s.n.m.): 0					
Precisión: ± 3					
Descripción:		Vista panorámica del punto ubicado aproximadamente 200 m al norte de punta Mulata			
Distrito	Ancón	Provincia	Lima	Departamento	Lima
Fotografía 2 PML-AS-2A					
Fecha: 03/08/2023					
Hora: 14:00					
Coordenadas UTM - WGS 84 – Zona 18L					
Este (m): 260527					
Norte (m): 8698323					
Altitud (m.s.n.m.): 0					
Precisión: ± 3					
Descripción:		Toma de muestra de agua superficial, parámetro TPH			


Expediente de evaluación: 043-2023-DEAM-EAF


Código de acción: 0001-8-2023-416

Distrito	Ancón	Provincia	Lima	Departamento	Lima
<p>Fotografía 3 PML-AS-4</p> <p>Fecha: 03/08/2023</p> <p>Hora: 14:20</p> <p>Coordenadas UTM - WGS 84 – Zona 18L</p> <p>Este (m): 261151</p> <p>Norte (m): 8698192</p> <p>Altitud (m.s.n.m.): 0</p> <p>Precisión: ± 3</p>					
					
<p>Descripción: Vista panorámica del punto ubicado en Punta Mulatas, 15 m frente a la piscina de la casa con ascensor</p>					
Distrito	Ancón	Provincia	Lima	Departamento	Lima
<p>Fotografía 4 PML-AS-4</p> <p>Fecha: 03/08/2023</p> <p>Hora: 14:20</p> <p>Coordenadas UTM - WGS 84 – Zona 18L</p> <p>Este (m): 261151</p> <p>Norte (m): 8698192</p> <p>Altitud (m.s.n.m.): 0</p> <p>Precisión: ± 3</p>					
					
<p>Descripción: Toma de muestra de agua superficial, parámetro TPH</p>					

Expediente de evaluación: 043-2023-DEAM-EAF

Código de acción: 0001-8-2023-416

Distrito	Ancón	Provincia	Lima	Departamento	Lima
Fotografía 5 ANC-AS-4					
Fecha: 04/08/2023					
Hora: 10:00					
Coordenadas UTM - WGS 84 – Zona 18L					
Este (m): 261924					
Norte (m): 8701163					
Altitud (m.s.n.m.): 0					
Precisión: ± 3					
Descripción:		Vista panorámica del punto ubicado a 1,65 km al oeste de Playa Carros Grandes, al norte de la bahía de Ancón			

Distrito	Ancón	Provincia	Lima	Departamento	Lima
Fotografía 6 ANC-AS-4					
Fecha: 04/08/2023					
Hora: 10:00					
Coordenadas UTM - WGS 84 – Zona 18L					
Este (m): 261924					
Norte (m): 8701163					
Altitud (m.s.n.m.): 0					
Precisión: ± 3					
Descripción:		Toma de muestra de agua superficial, parámetro TPH			